





- LEGENDA
- Skrzyżowanie
  - Niweleta osi jezdni
  - Istn. teren
  - Proj. rów prawy
  - Proj. rów lewy
  - Istn. rów lewy

Inwestor	 Gmina Grodków ul Warszawska 29, 49-200 Grodków	 Nadzory i Projekty Drogowe Justyna Grzelczak ul Moniuszki 8/7 57-100 Strzelin		
Obiekt / temat :	Budowa ścieżek rowerowych na terenie Gminy Grodków. Odcinek Gałązczycze-Wójtowice			
Tytuł rys.	PROFIL PODŁUŻNY km 1+980 - 2+480			
Adres	obręb: Gałązczycze, Sulisław, Lubcz, Wójtowice, Półwiosek gmina Grodków	Data	12.2016	
Imię i nazwisko	Specjalność/Nr upr.	Podpis	Etap	Skala
Projektant mgr inż. Łukasz Grzelczak	drogi LBS/P00D/0058/06		PW	1:100/1000
Asystent Projektanta mgr inż. Justyna Grzelczak	drogi ----		Nr rysunku	4.5